



– om vann fra fjell til fjord

Draft River Basin Management Plans – focus on public participation

Experiences from RBD Enningdalsvassdraget



RBDA meeting
Stockholm, Sweden
20.08.2009

Håvard Hornnæs
RBDA Glomma/Indre Oslofjord

9 River Basin District Authorities

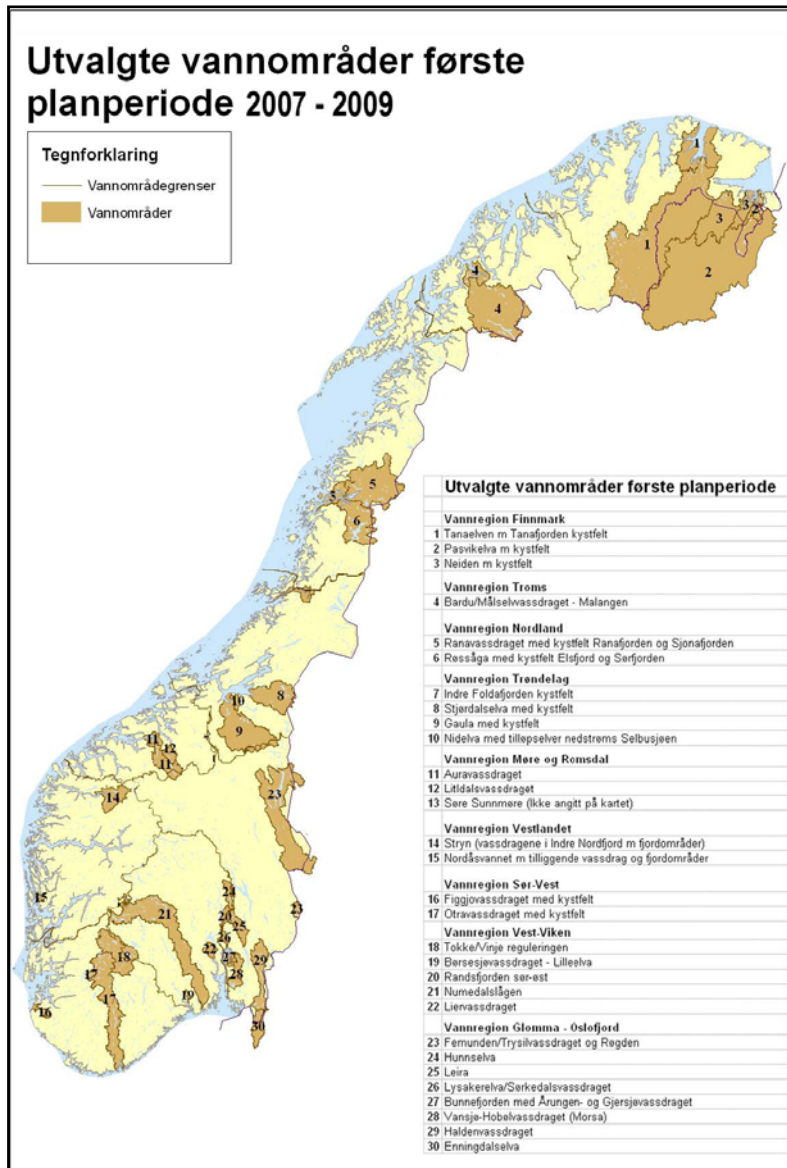


River Basin Districts
1. Glomma
2. Vest-Viken
3. Sør-Vest
4. Vestlandet
5. Møre & Romsdal
6. Trøndelag
7. Nordland
8. Troms
9. Finnmark

Norge er delt inn i ni vannregioner. Vannregionene er delt inn etter hele nedbørfelt med tilhørende kystområder.



First planning cycle 2007-2009



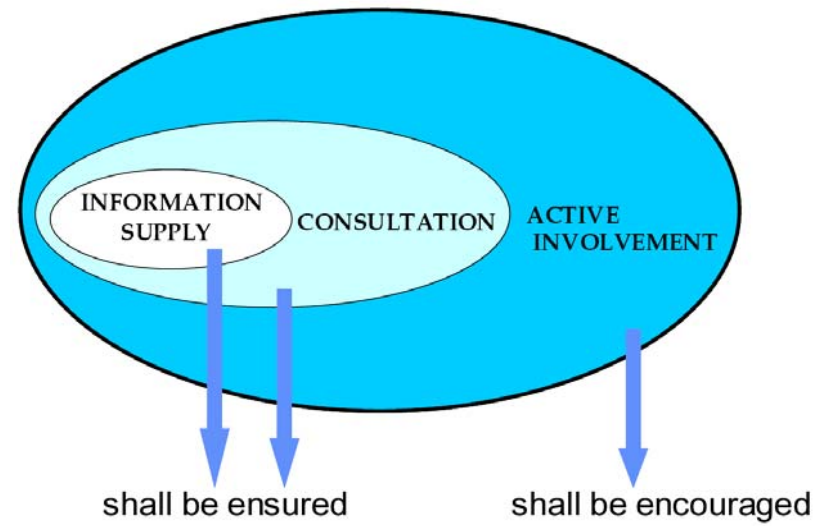

•2007-2008

- Administrative arrangements in place in river basin districts.
- 30 areas (of 250) selected for phase 1.
- Water bodies in these areas have been characterized.
- Regional *work programs* and *overview of significant water management issues* have been circulated for consultation.
- Draft monitoring programs have been prepared.

•2009

- Draft River basin management plans (RBMPs) and programs of measures (PoMs) have been completed by early 2009, and consultation period ended in July.
- Regional councils (FK) will adopt the RBMPs during the fall of 2009, and central government will approve the plans before the end of 2009.

- The first RBMPs are to be operative 2010-2015.



Information supply – Internet



- General information
- News
- Guidance documents
- Publications
- FAQ
- Dictionary
- Links

The screenshot shows the Vannportalen website in Internet Explorer. The browser address bar displays <http://www.vannportalen.no/hoved.aspx?m=31139>. The website header includes the logo and the tagline "om vann fra fjell til fjord". The main content area features a news article titled "Rapport fra den europeiske vannkonferansen 2009" with a sub-headline "Rapport fra den europeiske vannkonferansen med oppsummering av konklusjoner fra konferansen er nå tilgjengelig fra konferansens nettsider: www.water.europa.eu/participate". Below this, there is a section for "Klassifiseringsveileder" and a "HØRING AV ENDRING I VANNFORSKRIFTEN" section. The right sidebar contains a map of Norway with regional labels and a "Vannregionmyndigheter i Norge" section.

Information supply – Web GIS



Vann-nett

ersjeen

Søk Avansert søket

Logg inn

Karttema Skriv ut Hjelp

Innsjø	Kvalitetstidspunkt	Tilbandedataseiling	Påvektninger	Miljøgifter	SMV	Karakterisering	Miljø	Arktiv
Navn	Ørnsjøen	001-345.1	Ørnsjøen					
Nærnavn	DRELVÄNNINGDALSELVA							
Vassdrag	001.1A.28							
Økoregion	Østlandet							
Klimaregion	Lavland							
Kategori	Kjøltjønn							
Størrelse	1-4							
Oppstrøms areal	40,49 km ²							
Volum	m ³ 67,23 M3							
Størrelse	500 l/m ³ 19 8,9							

Pointer: 69°27'47.84" N 11°39'49.87" E

Image © 2006 TerraMetrics

© 2006 ToGo Atlas

Streaming 100%

Eye alt 10.67 km

Google™

Layers

View: Core

- Primary Database
- Terrain
- Geographic Web
- roads
- Traffic
- Weather
- 3D Buildings
- Borders and Labels
- Gallery
- Global Awareness
- Places of Interest
- More

Consultations




Fylkesmannen i Østfold

Planprogram for forvaltningsp

Vannregion Glomma/Indre Os
inkludert grensevassdrag på Ø

Med spesielt fokus på vannområder i fo

- Enningdalsvassdraget
- Haldenvassdraget
- Vansjø-/Hobølvassdraget
- Bunnefjorden m/ Årungen- og Gjern
- Lysaker-/Sørkedalsvassdraget
- Leira
- Hunnøelva
- Trysil-/Femundvassdraget m/Røgden

– samarbeid for bedre va


Fylkesmannen i Østfold


Vannregion Glomma/indre Oslofjord
inkludert grensevassdrag på Østlandet

HØRINGS-DOKUMENT FOR BERØRTE
PARTER

BESKRIVELSE AV:
- DE VESENTLIGSTE INTERESSENE

- UTFORDRINGER FOR Å OPPNÅ GOD
VANNTILSTAND

I VANNOMRÅDER I FØRSTE PLANPERIODE



– samarbeid for bedre vannkvalitet


Fylkesmannen i Østfold

Utkast til forvaltningsplan 2010-2015

Vannregion 1: Glomma/Indre Oslofjord
inkludert grensevassdrag på Østlandet

Med spesielt fokus på vannområder i første planperiode

- Enningdalsvassdraget
- Haldenvassdraget
- Vansjø-/Hobølvassdraget (Morsa)
- Bunnefjorden m/ Årungen- og Gjernsjøvassdraget (Pura)
- Lysaker-/Sørkedalsvassdraget
- Leira
- Hunnøelva
- Femund-/Trysilvassdraget m/Røgden

– samarbeid for bedre vannkvalitet

Active involvement - reference groups



- National
- River Basin District
- Sub River Basin District



Enningdalsälvens vattenråd






Enningdalsälvens Vattenråd - Startside - Windows Internet Explorer

http://www.anningdalselven.com/

Enningdalsälvens Vattenråd - Startside

Enningdalsälvens Vattenråd

- Om vattenrådet
- Om området
- Natur
- Miljövård
- Fiske
- Kartor
- Aktuellt
- Rapporter
- Länkar



Om Enningdalsälvens Vattenråd

Bakgrund

Vid ett ordinarie och ett extra årsmöte under 2007 beslöt medlemmarna att upplösa Enningdalsälvens Vattendragsförbund och att tillstyrka bildandet av Enningdalsälvens Vattenråd. Vidare beslöts att "Gemensamma förutsättningar (2007)" skall utgöra grunden för Vattenrådets framtida arbete.

EU:s vattendirektiv

EU:s vattendirektiv är till för att skydda medlemsländernas vattenresurser. Senast december 2008 ska miljö kvalitetskrav, förvaltningsplaner och åtgärdsprogram tas fram för Sveriges och Norges sjöar, vattendrag och kustvatten. År 2015 ska de flesta vatten ha nått en god ekologisk status.

Beslut om åtgärdsplaner för Enningdalsälvens avrinningsområde kommer fattas av Vattenmyndigheten för Västerhavets vattendistrikt i Sverige och Vannregion-myndigheten for Glomma/Indre Oslofjord i Norge. EU:s vattendirektiv ställer krav på att vattenmyndigheterna, innan besluten, ska samråda med de myndigheter, kommuner, organisationer, verksamhetsutövare och enskilda som berörs.

Vattenrådet

Enningdalsälvens Vattenråd är en frivillig sammanslutning av aktörer inom Enningdalsälvens avrinningsområde, i Sverige och Norge. Vattenrådet fungerar som ett forum där frågor om vattenresurserna (yt- och grundvatten) inom avrinningsområdet kan diskuteras. Vattenrådet strävar gemensamt efter att nå ett helhetsperspektiv på avrinningsområdets vattentillgångar och att få med många representanter från flera olika intressesfärer.

Vattenrådet kan därmed utgöra en viktig och inflytelserik röst i den samverkan som föregår beslut i vattenförvaltningsfrågor.


Syfte

- Vattenrådet ska skapa lokal delaktighet, engagemang och svara för den lokala förankringen/samverkan inom sitt avrinningsområde.
- En lokal förankring ska ge bättre beslut och det ska bli enklare att genomföra de åtgärder som behövs för att uppfylla EU:s vattendirektiv. Förståelsen för nödvändiga åtgärder ökar då.
- Vattenrådet är ingen myndighet och rådet tar inte över ansvaret från de kommuner, organisationer, verksamhetsutövare och enskilda som deltar i rådet.

Uppgifter

Enningdalsälvens Vattenråd ska:

- delta, granska och lämna synpunkter på kommande förvaltningsplaner, åtgärdsprogram och miljöövervakningsprogram som rör Enningdalsälvens avrinningsområde.
- vara en sammanhållande länk för information, idéutbyte och diskussioner med medlemmarna i Vattenrådet och med andra berörda parter.
- vara en källa till information och aktivt sprida information till dem som berörs av vattenfrågorna inom Enningdalsälvens avrinningsområde.



Södra Bullaresjön. Foto: Ingvar Olofsson

Keys to PP "success"



- Challenges concerning water quality
- Measures will influence people
- Feeling of possibility to influence the outcome

- Time and resources required
- A dedicated person in charge

THANK YOU

